


4. függelék a8/2021.(XII.16.) önkormányzati rendelethez

Minta kereszt-szelvények



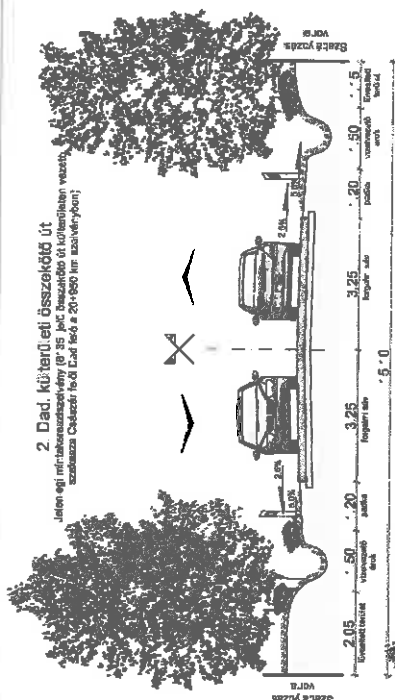
Dad. külterületi összekötő út
 Jelenleg: m: máhánaszászvári (8-54. jelű fasorától a kőművesfalig vezető szakasza, Bobod fő út, Kocsárd fő út a 4+400 km szelvényig)

Dad. külterületi: rendő főút
 K.V.B

Jelenleg: 1 m máhánaszászvári (8-54. jelű fasorától a nyomorcsinás lervásáig),
 Vöröskőhely – Országgyűlési térség – Kőnyás – Tatabánya – Téli foci közlekedés vezető szakasza, Bobod fő út, Kocsárd fő út vezető út a jelenleg 4+400 km szelvényig)

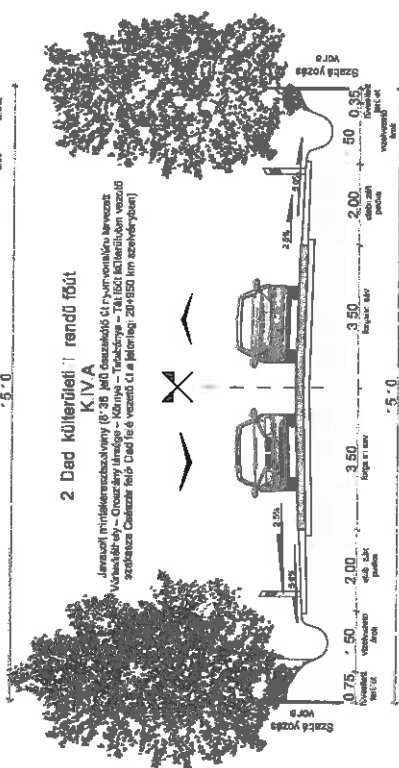
2. Dad külterületi északi út

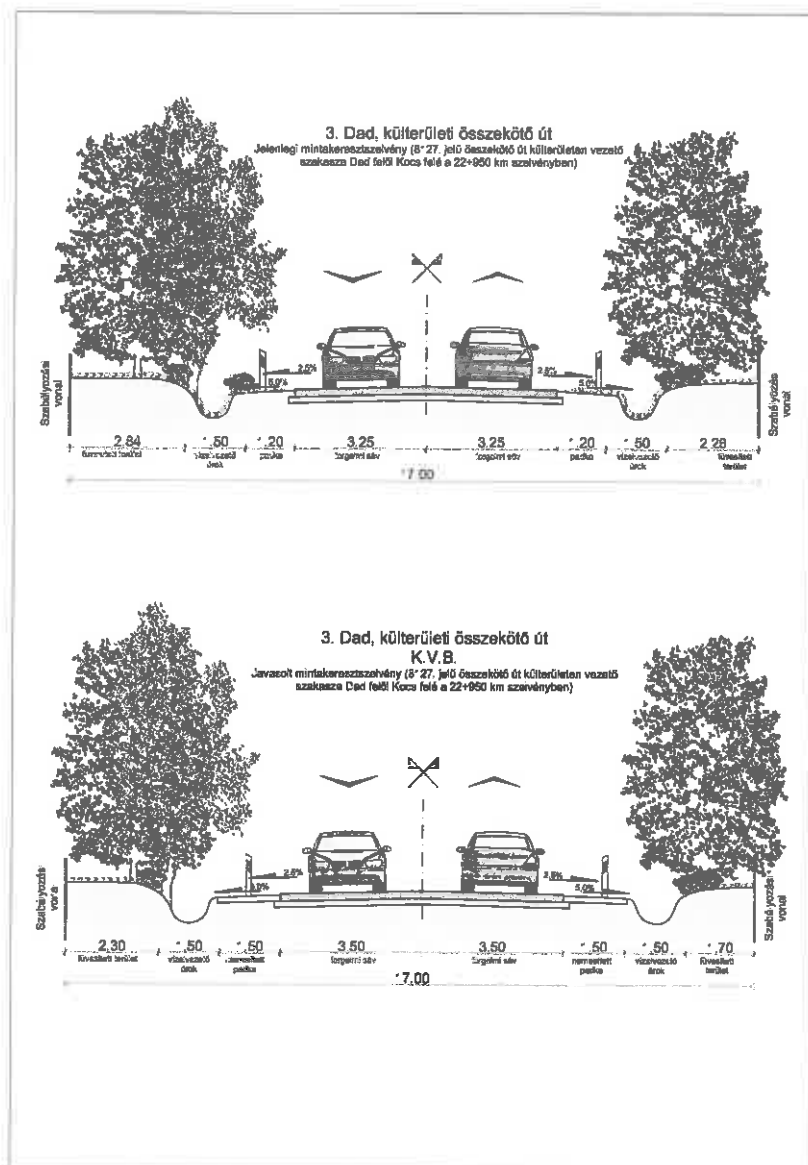
Jelen egy mértéktervezési (8/38 Jkt) és a 2014. évi évi közlekedési törvény szerinti szabvány szerinti úttervezési terv.



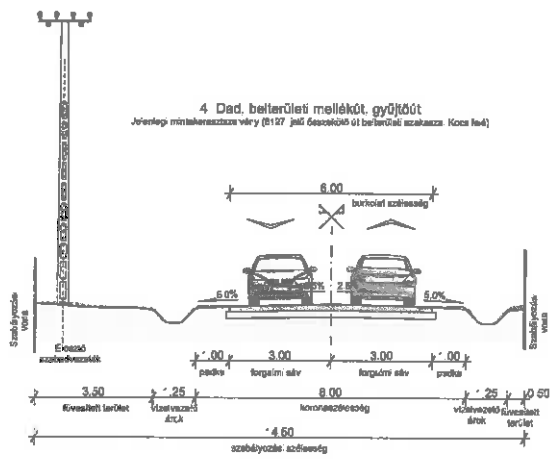
2. Dad külterületi 1. rendű főút
KIVA

Jelen egy mértéktervezési (8/38 Jkt) és a 2014. évi közlekedési törvény szerinti szabvány szerinti úttervezési terv.



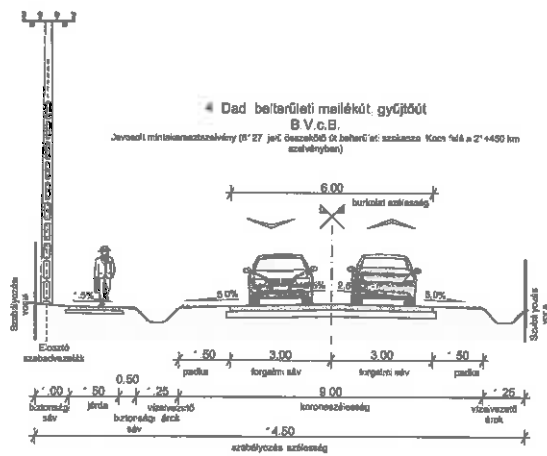


4. Dad belterületi mellékút gyűjtőút
 Jelenleg műtárhelyszíni váz (B127 jelű északkeleti út belterületi szakasza Kocs-főd)



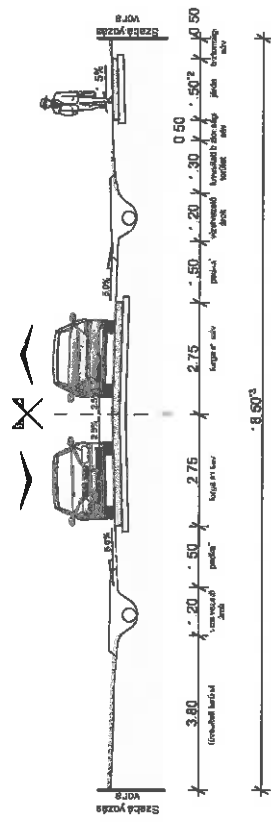
4. Dad belterületi mellékút gyűjtőút
 B.V.c.B.

Jevendő műtárhelyszíni váz (B*27 jelű északkeleti út belterületi szakasza Kocs-főd a 2*4450 km szabványban)



5. Cad. beltartósi lakóút

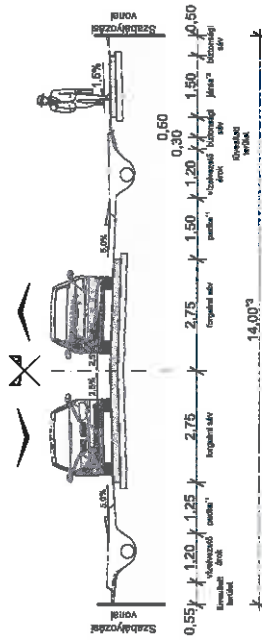
Javaslati tervfelmerés a 1/100-as méretarányú terv alapján a 1/20-as és a 1/50-es tervekkel szembe fordítottan



1. A tervet az előírt méretarányban kell készíteni.
 2. A tervet az előírt méretarányban kell készíteni.
 3. A tervet az előírt méretarányban kell készíteni.

6. Dát, beltérieti lakódt
B.VI.d.C

Javesseti minitakereszélyny íj szabályozásai, F6 utóval párhuzamosan, Tánkalos Mihály
 utóval szemben



*1: Ebben az előírásban van 1,00 méter, mely a közlekedési sávok közötti távolság.
 *2: Ebben az előírásban van 1,00 méter, mely a közlekedési sávok közötti távolság.
 *3: Ebben az előírásban van 1,00 méter, mely a közlekedési sávok közötti távolság.